

3 農林業

1 農林業経営体数

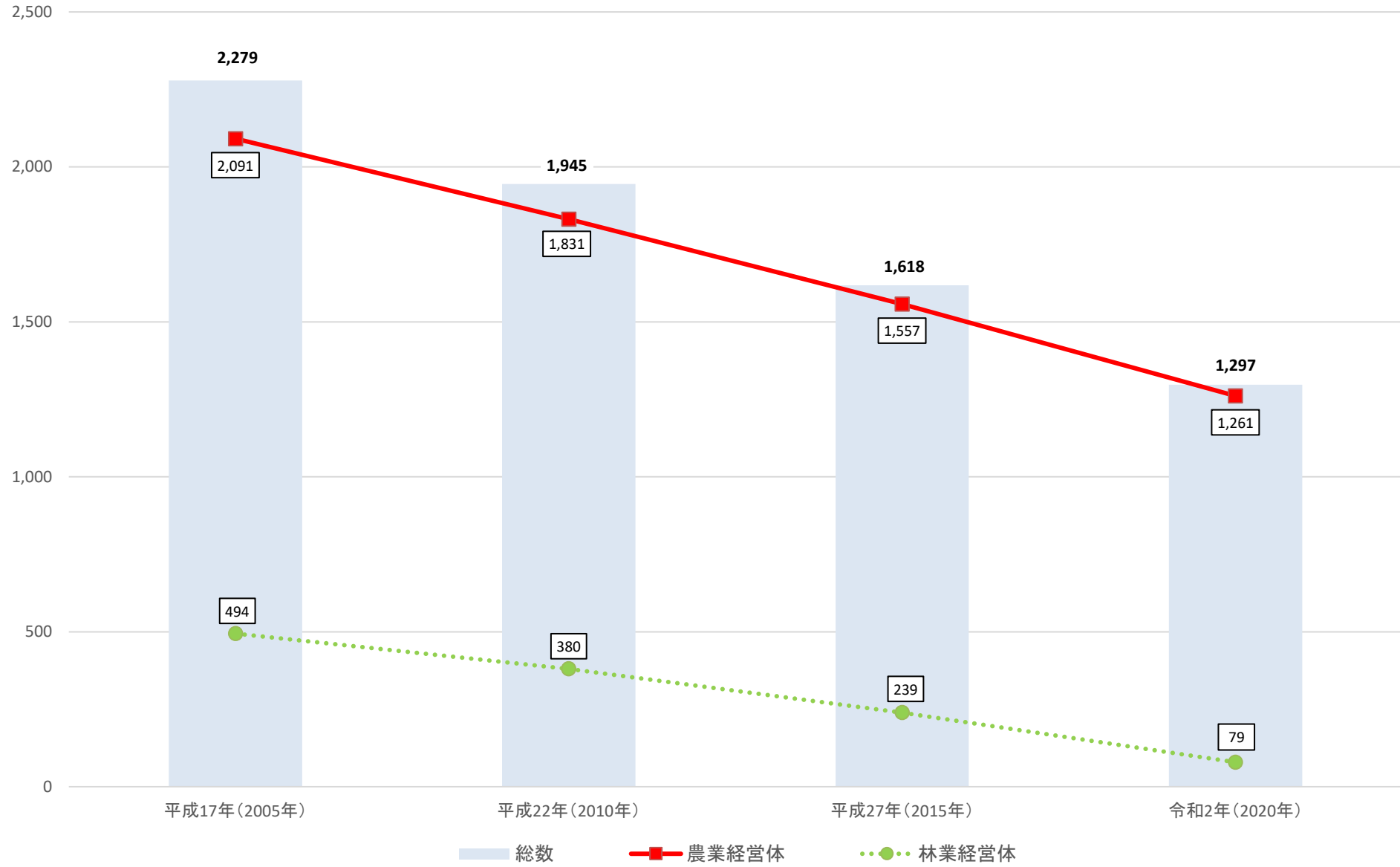
(単位:経営体)

年次	農林業経営体	
	農業経営体	林業経営体
平成17年(2005年)	2,279	494
平成22年(2010年)	1,945	380
平成27年(2015年)	1,618	239
令和2年(2020年)	1,297	79

資料:農林業センサス

農林業経営体数の推移

(単位:経営体)



3 農林業

2 総農家数

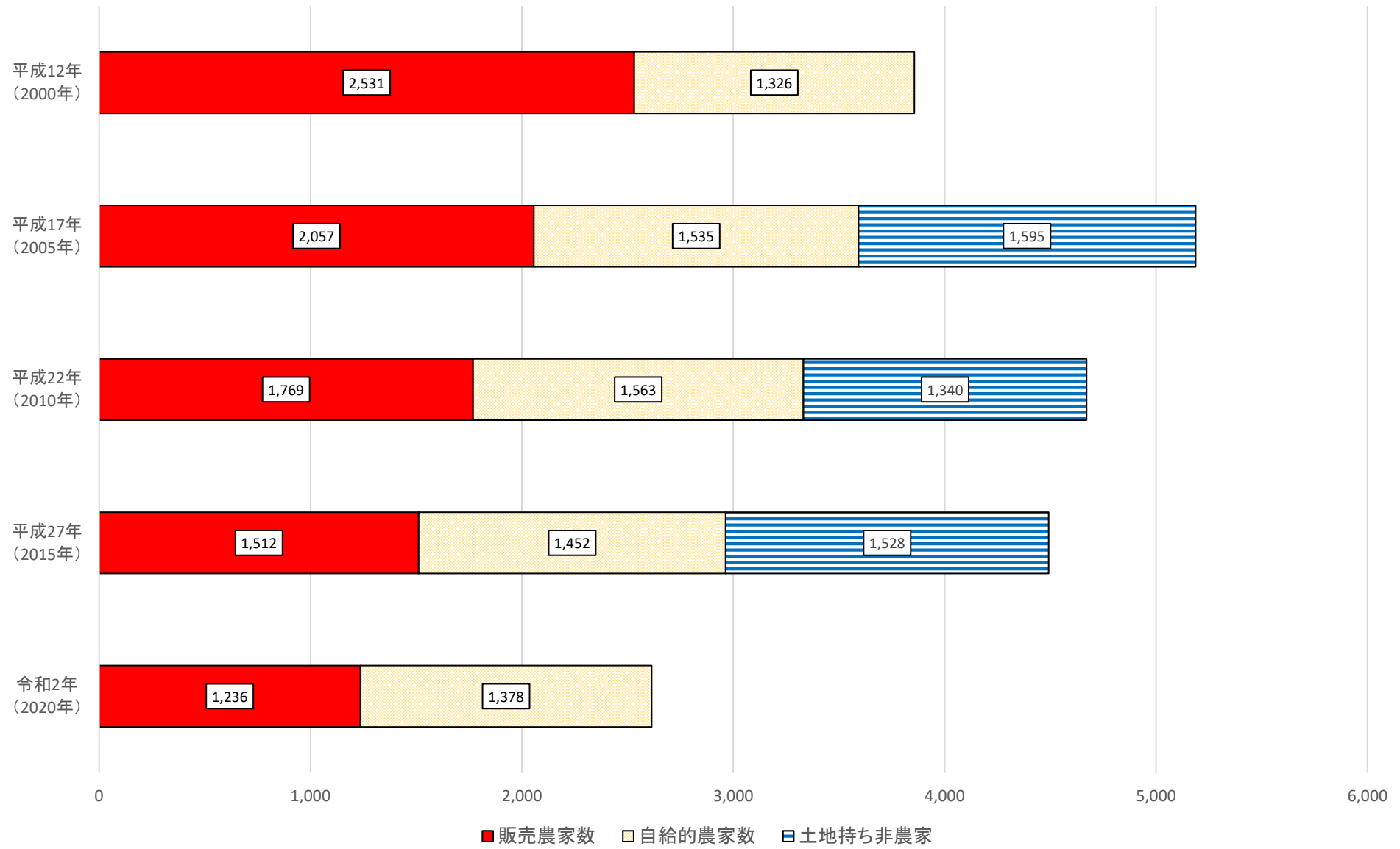
(単位:戸)

年次	総農家数			土地持ち非農家
	計	販売農家数	自給的農家数	
平成12年(2000年)	3,857	2,531	1,326	-
平成17年(2005年)	3,592	2,057	1,535	1,595
平成22年(2010年)	3,332	1,769	1,563	1,340
平成27年(2015年)	2,964	1,512	1,452	1,528
令和2年(2020年)	2,614	1,236	1,378	-

資料:農林業センサス

総農家数の推移

(単位:戸)



3 農林業

3 経営耕地面積規模別経営体数

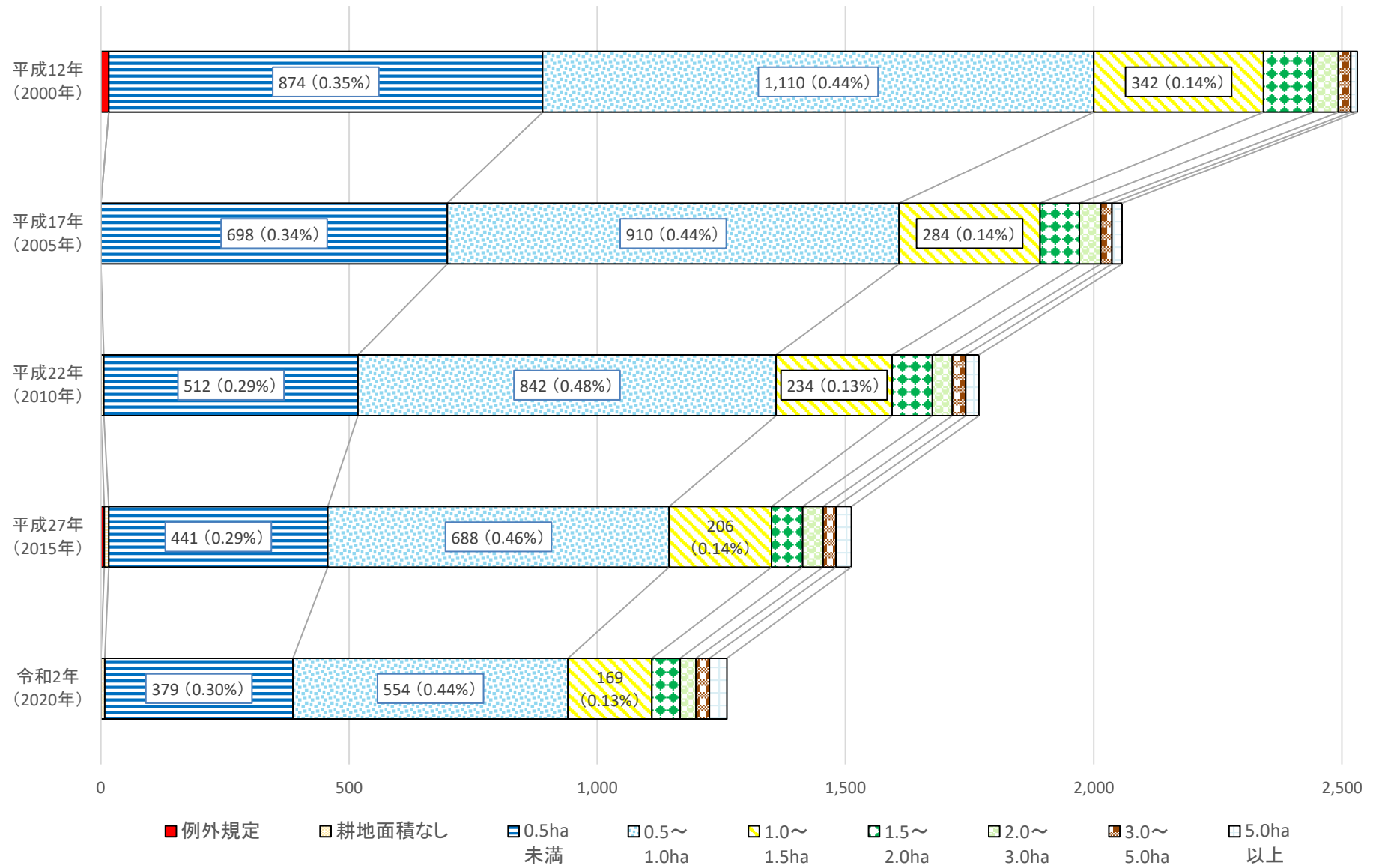
(単位:経営体)

年次	総数	例外規定	耕地面積なし	0.5ha未満	0.5～1.0ha	1.0～1.5ha	1.5～2.0ha	2.0～3.0ha	3.0～5.0ha	5.0ha以上
平成12年 (2000年)	2,531	16	－	874	1,110	342	100	51	25	13
平成17年 (2005年)	2,057	－	－	698	910	284	79	43	23	20
平成22年 (2010年)	1,769	－	6	512	842	234	81	40	27	27
平成27年 (2015年)	1,512	7	9	441	688	206	63	41	26	31
令和2年 (2020年)	1,261	－	8	379	554	169	57	32	27	35

資料:農林業センサス

経営耕地面積規模別経営体数の推移及び構成比

(単位:経営体)



3 農林業

4 主副業別経営体数

(単位:経営体)

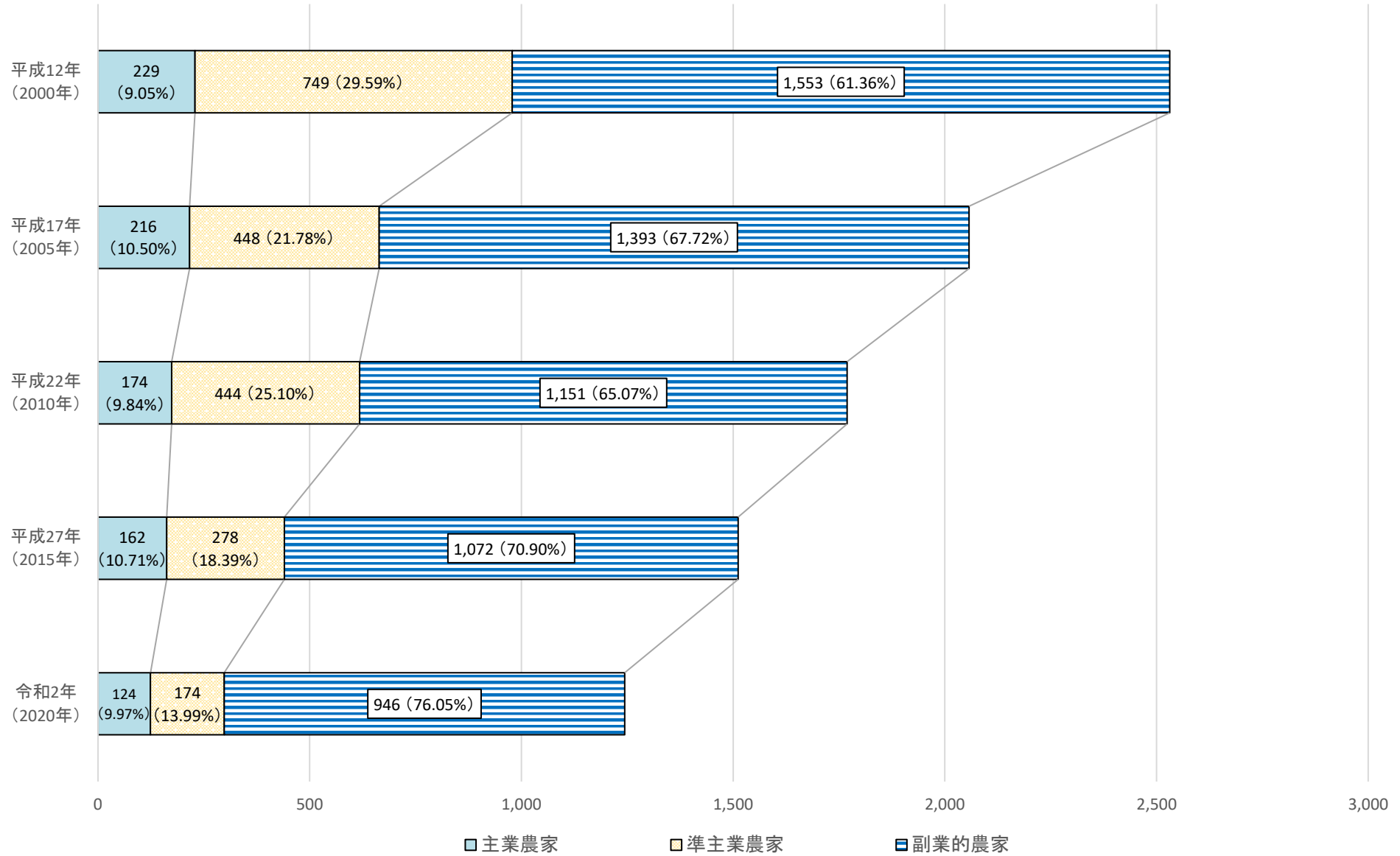
年次	計	主副業別			専業別				
		主業農家	準主業農家	副業的農家	専業農家	計	専業農家		
							第1種兼業農家	第2種兼業農家	
平成12年(2000年)	2,531	229	749	1,553	278	2,253	213	2,040	
平成17年(2005年)	2,057	216	448	1,393	282	1,775	219	1,556	
平成22年(2010年)	1,769	174	444	1,151	284	1,485	175	1,310	
平成27年(2015年)	1,512	162	278	1,072	355	1,157	144	1,013	
令和2年(2020年)	1,244	124	174	946	-	-	-	-	
令和2年地区別内訳	旧新城町	10	3	-	7	-	-	-	-
	旧千郷村	252	22	35	195	-	-	-	-
	旧東郷村	201	14	20	167	-	-	-	-
	旧船着村2-1	66	4	2	60	-	-	-	-
	旧八名村	337	22	63	252	-	-	-	-
	旧長篠村2-2	3	1	-	2	-	-	-	-
	旧鳳来寺村2-2	-	-	-	-	-	-	-	-
	旧鳳来寺村2-1	48	-	14	34	-	-	-	-
	旧長篠村2-1	25	1	5	19	-	-	-	-
	旧海老町	22	-	6	16	-	-	-	-
	旧大野町	1	x	x	x	-	-	-	-
	旧七郷村	16	1	-	15	-	-	-	-
	旧山吉田村	63	3	7	53	-	-	-	-
	旧三輪村2-2	2	x	x	x	-	-	-	-
	旧船着村2-2	2	-	1	1	-	-	-	-
旧作手村	196	53	21	122	-	-	-	-	

※「専業別」の統計は、2020年より廃止。

資料:農林業センサス

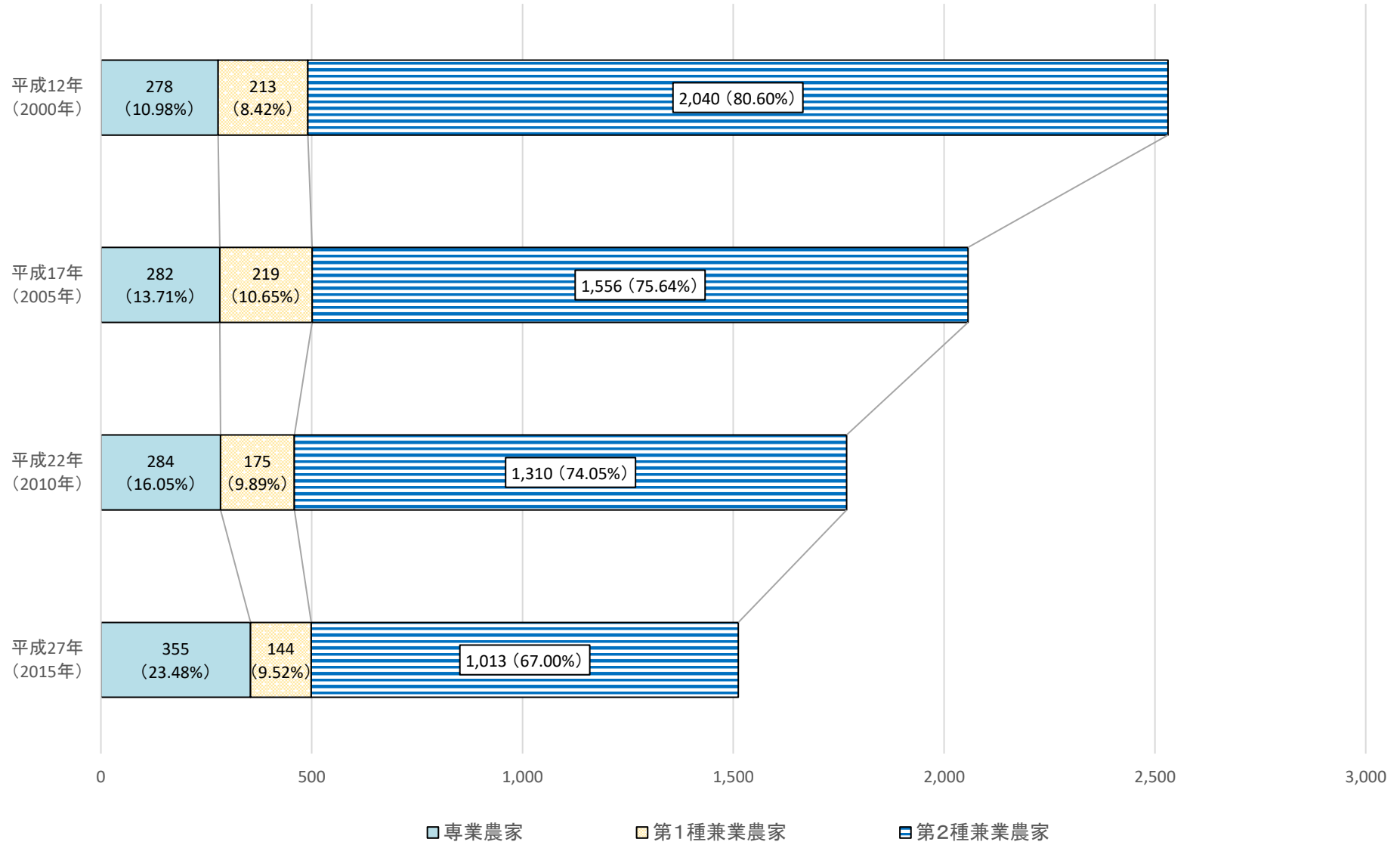
主副業別経営体数の推移及び構成比

(単位: 経営体)



専兼業別経営体数の推移

(単位: 経営体)



3 農林業

5 経営主年齢階層別の経営体数

(単位:経営体)

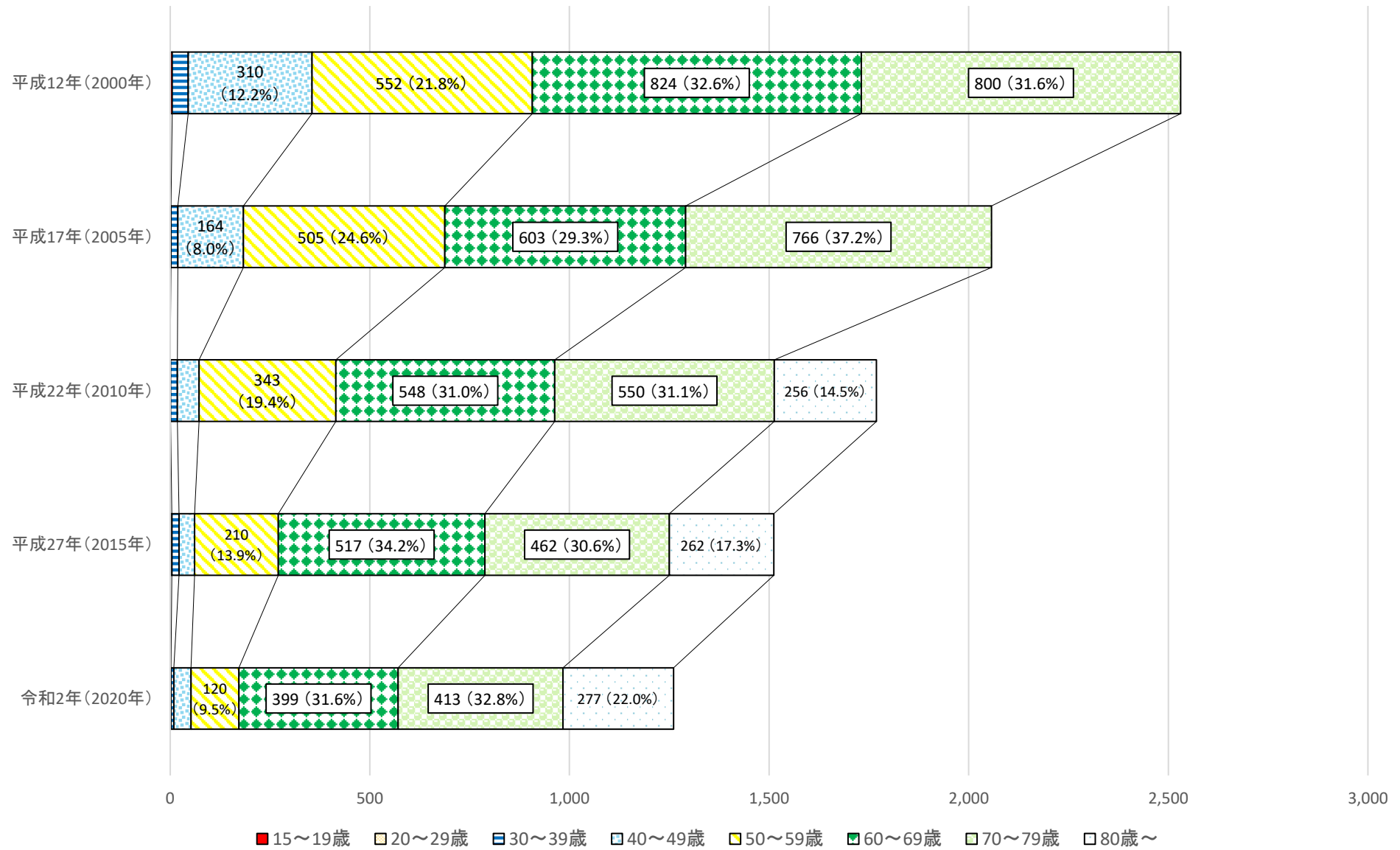
年次		総数	15～19歳	20～29歳	30～39歳	40～49歳	50～59歳	60～69歳	70～79歳	80歳～
平成12年(2000年)		2,531		5	40	310	552	824		800
平成17年(2005年)		2,057		2	17	164	505	603		766
平成22年(2010年)		1,769	-	1	17	54	343	548	550	256
平成27年(2015年)		1,512	-	4	18	39	210	517	462	262
令和2年(2020年)		1,261	-	2	7	43	120	399	413	277
令和2年地区別内訳	旧新城町	10	-	0	0	0	2	3	4	1
	旧千郷村	253	-	0	3	6	23	74	96	51
	旧東郷村	203	-	0	0	7	13	77	59	47
	旧船着村2-1	66	-	0	0	2	6	11	32	15
	旧八名村	342	-	0	0	11	46	104	105	76
	旧長篠村2-2	3	-	0	0	1	0	2	0	0
	旧鳳来寺村2-2	0	-	0	0	0	0	0	0	0
	旧鳳来寺村2-1	50	-	0	0	1	6	15	17	11
	旧長篠村2-1	25	-	0	0	1	1	5	9	9
	旧海老町	22	-	0	0	1	2	7	8	4
	旧大野町	0	x	0	0	0	0	0	0	0
	旧七郷村	16	-	0	0	0	0	6	7	3
	旧山吉田村	64	-	0	0	1	2	20	26	15
	旧三輪村2-2	0	x	0	0	0	0	0	0	0
	旧船着村2-2	3	-	0	0	0	0	2	0	1
旧作手村	201	-	2	4	12	19	73	48	43	

※集計の都合上、合計値が一致しない場合がある。

資料:農林業センサス

経営主年齢階層別経営体数の推移及び構成比

(単位:経営体)



3 農林業

6 経営耕地の状況

(単位:経営体、ha)

年次	合計		田		畑		樹園地		
	農家数	面積	農家数	面積	農家数	面積	農家数	面積	
平成12年(2000年)	-	2,003	2,357	1,258	2,178	413	1,180	333	
平成17年(2005年)	-	1,726	1,913	1,144	1,684	340	744	241	
平成22年(2010年)	1,763	1,639	1,699	1,101	1,476	358	567	180	
平成27年(2015年)	1,503	1,491	1,390	1,046	1,213	295	444	149	
令和2年(2020年)	1,253	1,344	1,123	958	856	244	329	142	
令和2 地区別 内訳	旧新城町	10	6	5	3	6	1	5	2
	旧千郷村	252	249	237	160	198	63	43	26
	旧東郷村	203	174	193	118	140	36	36	19
	旧船着村2-1	66	36	44	19	39	7	34	11
	旧八名村	340	340	324	229	247	57	137	55
	旧長篠村2-2	3	3	3	2	3	1	1	1
	旧鳳来寺村2-2	-	-	-	-	-	-	-	-
	旧鳳来寺村2-1	50	43	48	32	36	8	17	3
	旧長篠村2-1	25	13	17	7	17	5	5	2
	旧海老町	21	12	12	4	15	2	18	7
	旧大野町	x	x	x	x	x	x	x	x
	旧七郷村	16	7	3	1	13	4	10	2
	旧山吉田村	64	62	62	53	35	5	14	4
	旧三輪村2-2	x	x	x	x	x	x	x	x
	旧船着村2-2	2	0	-	-	-	-	2	0
旧作手村	198	395	174	331	105	55	6	9	

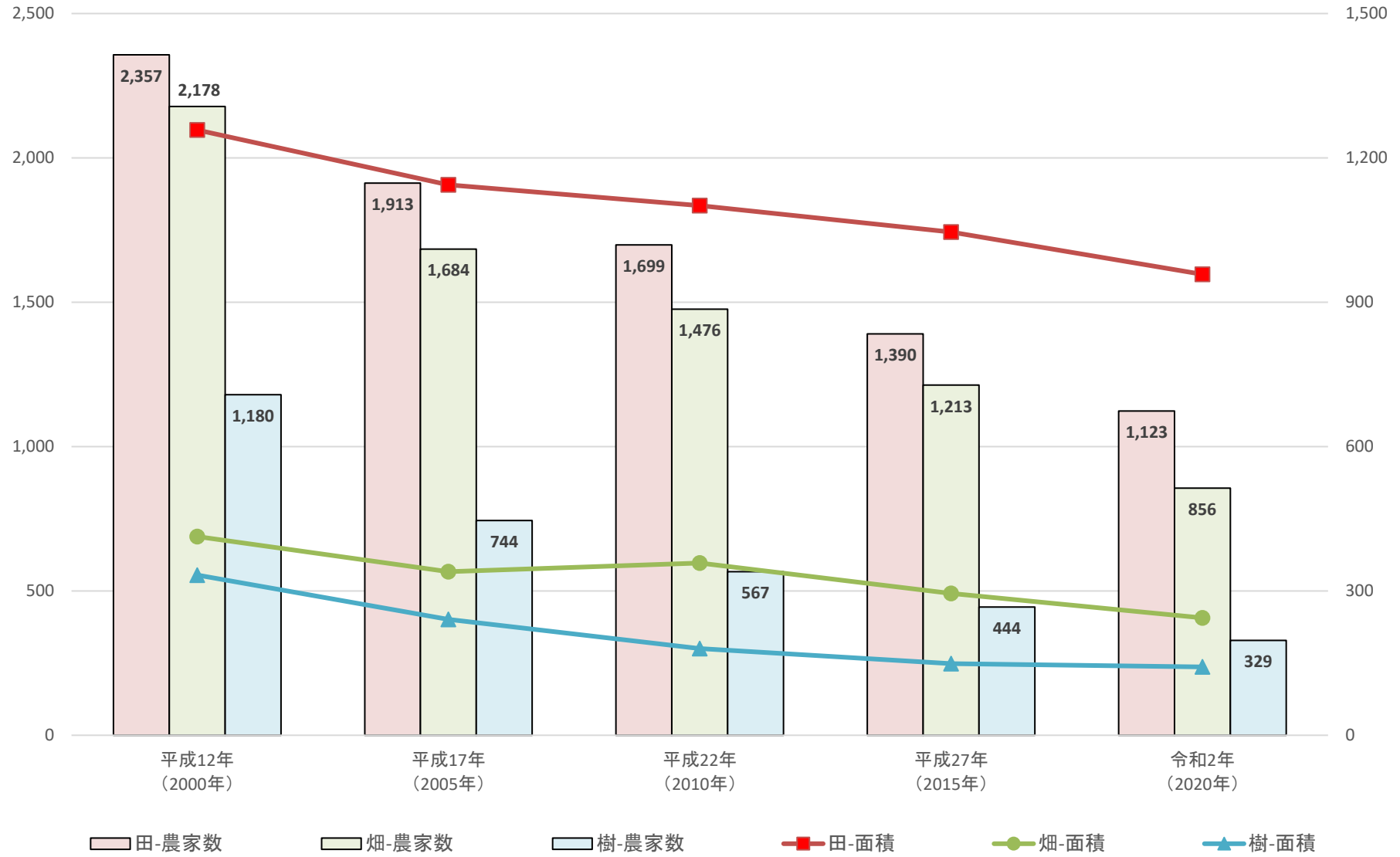
※端数の関係上、合計値が一致しない場合がある。

資料:農林業センサス

(単位:経営体)

経営耕地の状況の推移

(単位:ha)



3 農林業

7 農産物販売金額規模別経営体数

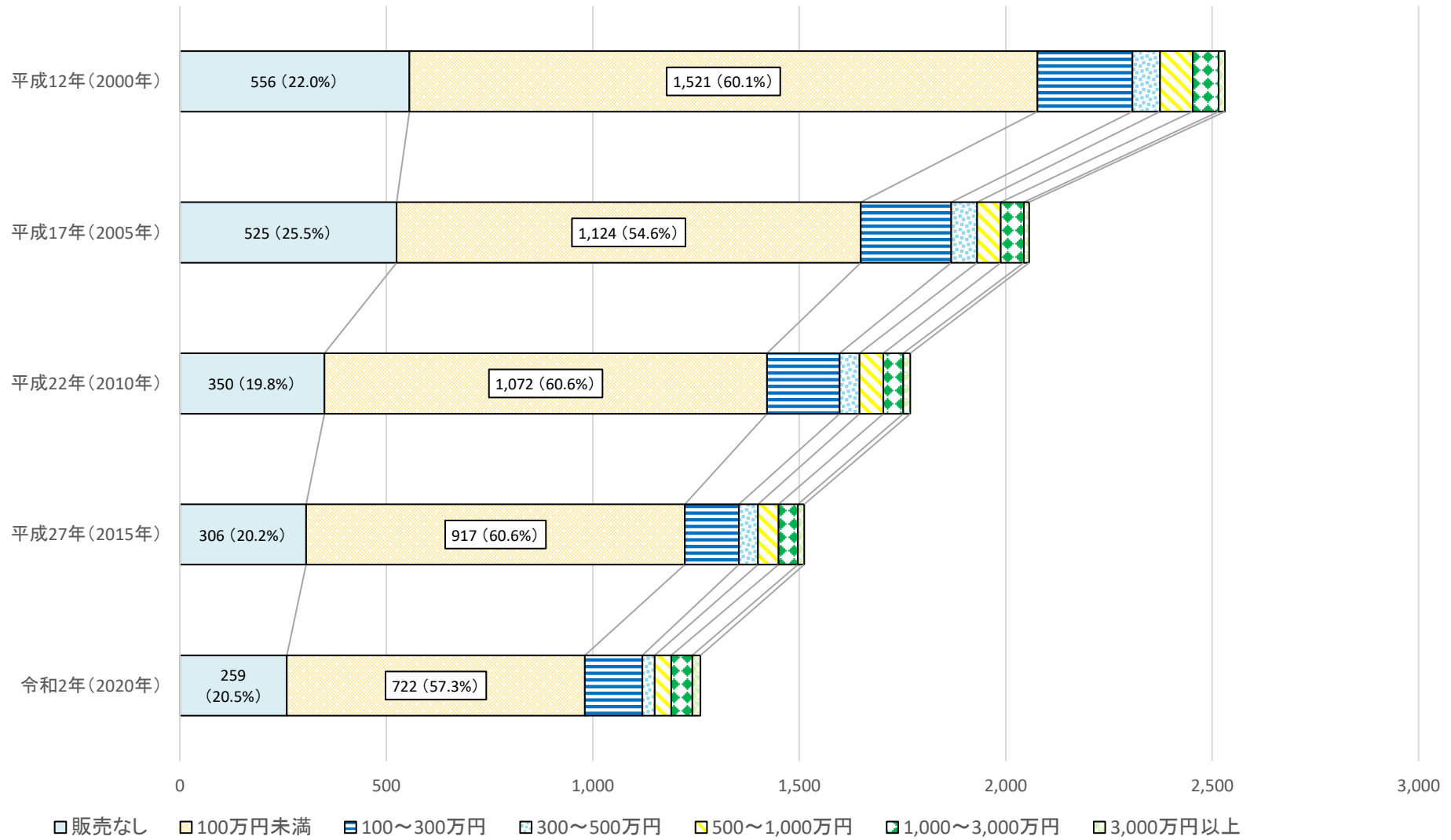
(単位:経営体)

年次	計	販売なし	100万円未満	100～300万円未満	300～500万円未満	500～1,000万円未満	1,000～3,000万円未満	3,000万円以上	
平成12年(2000年)	2,531	556	1,521	230	67	79	63	15	
平成17年(2005年)	2,057	525	1,124	219	63	57	56	13	
平成22年(2010年)	1,769	350	1,072	176	48	58	48	17	
平成27年(2015年)	1,512	306	917	131	46	50	47	15	
令和2年(2020年)	1,261	259	722	139	30	40	51	20	
令和2年地区別内訳	旧新城町	10	1	7	1	0	0	1	0
	旧千郷村	253	61	136	32	6	8	9	1
	旧東郷村	203	65	113	10	4	3	5	3
	旧船着村2-1	66	17	40	7	1	1	0	0
	旧八名村	342	51	223	41	6	7	11	3
	旧長篠村2-2	3	-	2	0	1	0	0	0
	旧鳳来寺村2-2	-	-	0	0	0	0	0	0
	旧鳳来寺村2-1	50	11	34	2	0	2	0	1
	旧長篠村2-1	25	8	15	2	0	0	0	0
	旧海老町	22	3	17	1	0	1	0	0
	旧大野町	1	x	0	0	0	0	0	0
	旧七郷村	16	6	9	1	0	0	0	0
	旧山吉田村	64	18	37	4	2	3	0	0
	旧三輪村2-2	2	x	0	0	0	0	0	0
	旧船着村2-2	3	-	1	1	0	0	1	0
旧作手村	201	16	87	37	10	15	24	12	

資料:農林業センサス

農産物販売金額規模別経営体数の推移及び構成比

(単位:経営体)



3 農林業

8 販売目的の家畜等を飼養している経営体数と飼養頭羽数

(単位:経営体、頭羽)

年次	乳用牛			肉用牛			豚			採卵鶏		
	飼養経営体数	頭数	一戸当たり	飼養経営体数	頭数	一戸当たり	飼養経営体数	頭数	一戸当たり	飼養経営体数	頭数	一戸当たり
平成17年(2005年)	26	897	34.5	70	2,226	31.8	8	1,546	193.3	13	5,765	443.5
平成22年(2010年)	15	872	58.1	60	1,975	32.9	5	3,528	705.6	7	5,792	827.4
平成27年(2015年)	11	886	80.5	49	x	-	3	2,095	698.3	9	12,348	1,372.0
令和2年(2020年)	8	576	72.0	35	2,164	61.8	-	-	-	7	6,304	900.6
令和2年地区別内訳	旧新城町	-	-	-	-	-	-	-	-	-	-	-
	旧千郷村	-	-	-	7	159	22.7	-	-	-	1	x
	旧東郷村	1	x	-	3	58	19.3	-	-	-	1	x
	旧船着村2-1	-	-	-	-	-	-	-	-	-	-	-
	旧八名村	1	x	-	2	x	-	-	-	-	3	644
	旧長篠村2-2	-	-	-	-	-	-	-	-	-	1	x
	旧鳳来寺村2-2	-	-	-	-	-	-	-	-	-	-	-
	旧鳳来寺村2-1	-	-	-	3	340	113.3	-	-	-	-	-
	旧長篠村2-1	-	-	-	1	x	-	-	-	-	-	-
	旧海老町	-	-	-	1	x	-	-	-	-	-	-
	旧大野町	x	x	-	x	x	-	x	x	-	x	x
	旧七郷村	-	-	-	-	-	-	-	-	-	-	-
	旧山吉田村	-	-	-	2	x	-	-	-	-	-	-
	旧三輪村2-2	x	x	-	x	x	-	x	x	-	x	x
旧船着村2-2	-	-	-	1	x	-	-	-	-	-	-	
旧作手村	6	496	82.7	15	635	42.3	-	-	-	1	x	

資料:農林業センサス

3 農林業

9 林野面積

(単位:ha)

年次	林野面積総数	国有	民有		
			独立行政法人等	公有	私有
平成12年(2000年)	41,678	809	22	5,734	35,113
平成17年(2005年)	41,631	807	23	5,873	34,928
平成22年(2010年)	41,613	809	22	5,791	34,991
平成27年(2015年)	41,558	787	22	5,780	34,969
令和2年(2020年)	41,368	785	33	5,634	34,916

資料:農林業センサス